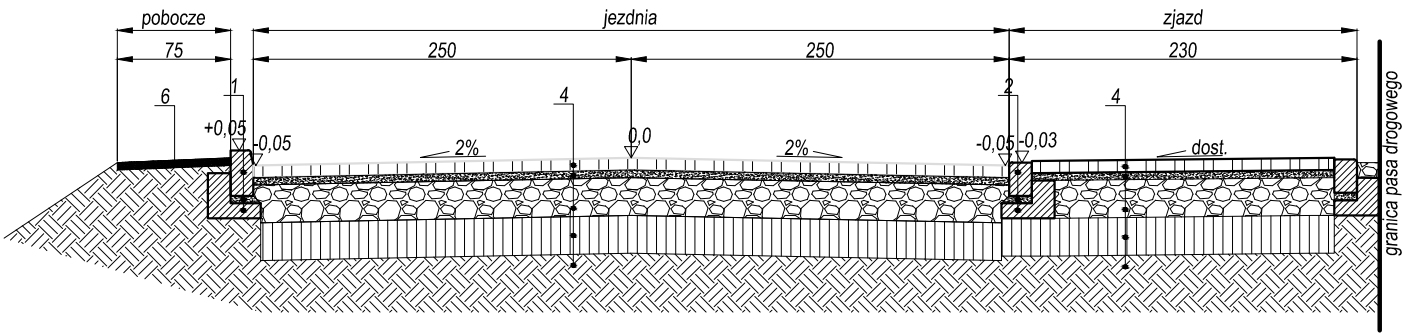
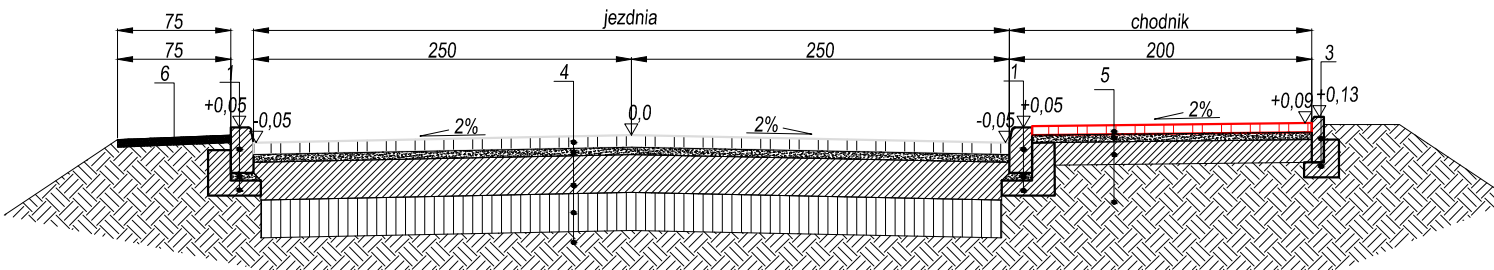


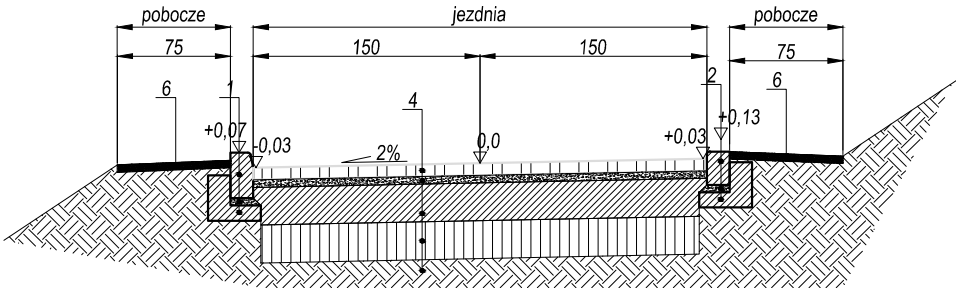
Przekrój A-A



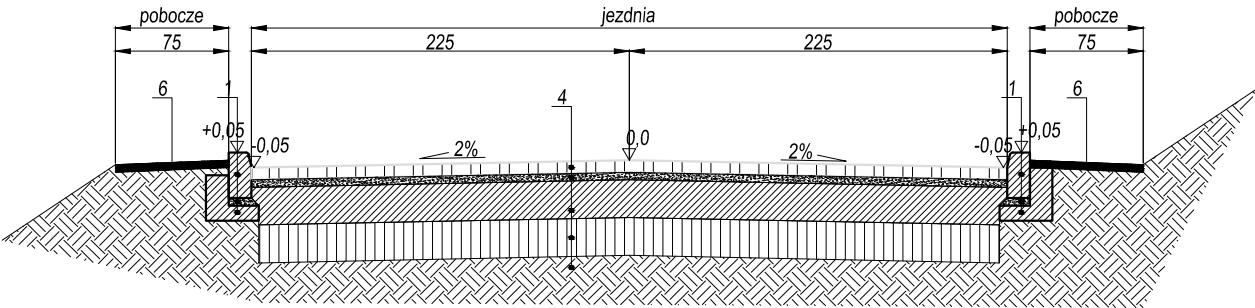
Przekrój B-B



Przekrój C-C




Przekrój D-D



1.
- krawężnik uliczny 15x30
- podsypka cementowo-piaskowa 1:4 - gr. 5 cm
- ława betonowa C16/20
2.
- krawężnik najazdowy 15x22
- podsypka cementowo-piaskowa 1:4 - gr. 5 cm
- ława betonowa C16/20
3.
- obrzeże chodnikowe ciężkie 8x30
- ława betonowa C16/20
4.
- kostka betonowa typ BEHATON gr. 8 cm
(jezdnia - kolor szary, zjazdy - kolor czerwony)
- podsypka cementowo-piaskowa 1:4 - gr. 5 cm
- podbudowa KŁSM 0/31,5 I_s=1,03 gr. 25 cm
- stabilizacja R_m=2,5 MPa gr. 25 cm
- grunt rodzimy (po usunięciu nasypu niekontrolowanego)
5.
- kostka betonowa typ KOSTKA niefazowana gr. 6 cm (kolor szary z obramowaniem czarnym)
- podsypka cementowo-piaskowa 1:4 - gr. 5 cm
- podbudowa KŁSM 0/31,5 I_s=1,0 gr. 15 cm
- grunt rodzimy (po usunięciu nasypu niekontrolowanego)
6.
- pobocze z tłucznia (dopuszcza się zmianę na destrukta za zgodą inwestora) gr. min 5 cm

- UWAGI:
- 1) wymiary podano w [cm]
- 2) rzędne wysokościowe podano w [m]
- 3) w miejscach zakończenia zjazdów można zastosować rozwiązanie indywidualne uwzględniające stan istniejący
- 4) kolorystyka i kształt zastosowanych materiałów nawierzchniowych może ulec zmianie



AOS Spółka z o.o. Spółka Komandytowa

75-712 Koszalin, ul. Wojska Polskiego 24-26

tel. 094 342 41 66, fax. 094 342 66 53, e-mail: aos@aos.pl, http: //www.aos.pl

Obiekt:	Przebudowa dróg gminnych wraz z infrastruktura techniczną - ETAP II		
Adres:	7, 8/3, 8/9, 8/15, 8/29, 15/5, 16/2, 20, 21/1, 23/6, 85/36, 91/16, 91/45, 91/46, 91/47, 92/7, 93/4, 94/2, 95/3, 95/4, 107/1, 107/2, 108/1, 112/7, 113/1, 113/2, 118/2, 118/5, 118/9.obr. Konikowo		
Branża:	DROGOWA		
Treść:	Przekroje konstrukcyjne		
Inwestor:	Gmina Świeszyno Świeszyno 71 76-024 Świeszyno	Data: 07.2016	
		Skala:1:50	
		Rys. D2	
Projektował:	mgr inż. Wojciech Łoś upr. nr ZAP/0146/POOD/14		
Sprawdził:	mgr inż. Jacek Wołyniec upr. ZAP/0207/PWOD/13		